


# 小5 社会

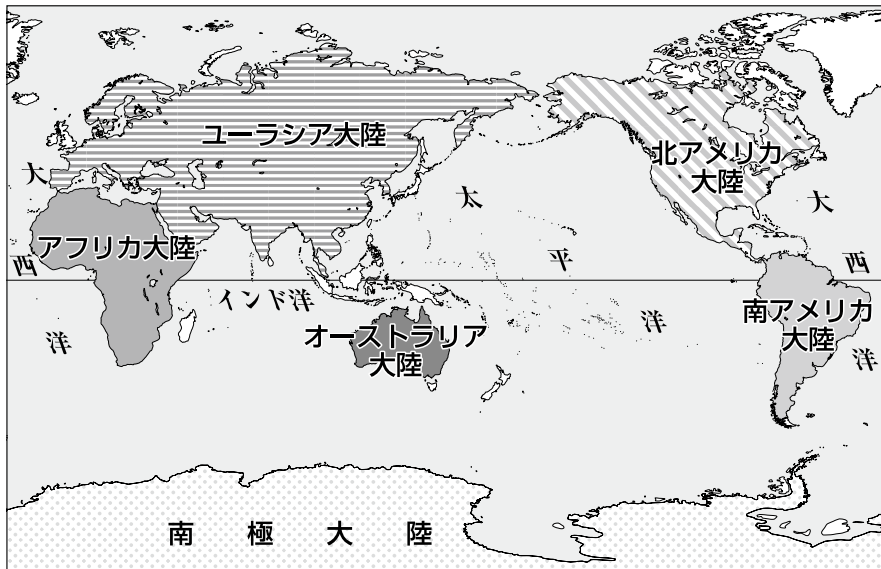
## 学習指導要領改訂に伴う 移行措置資料

おうちの方といっしょにお読みください。

平成20年、小学校の学習指導要領が改められ、平成23年度から、新しい学習指導要領が実施されることになりました。それまでの期間は移行期間となり、新学習指導要領の一部が適用され、現在の指導内容に追加や省略、移動などが行われます。これを「移行措置」といいます。移行措置によって、小5 社会では、「世界のおもな大陸と海洋、おもな国の名称と位置」の学習が追加されます。この資料にあるまとめと問題を活用して学習を進めてください。また新学習指導要領や移行措置についてのより詳しい情報は次のサイトをごらんください。  <http://www.gakken.co.jp/CN/ikou>

### ●世界のおもな大陸と海洋について

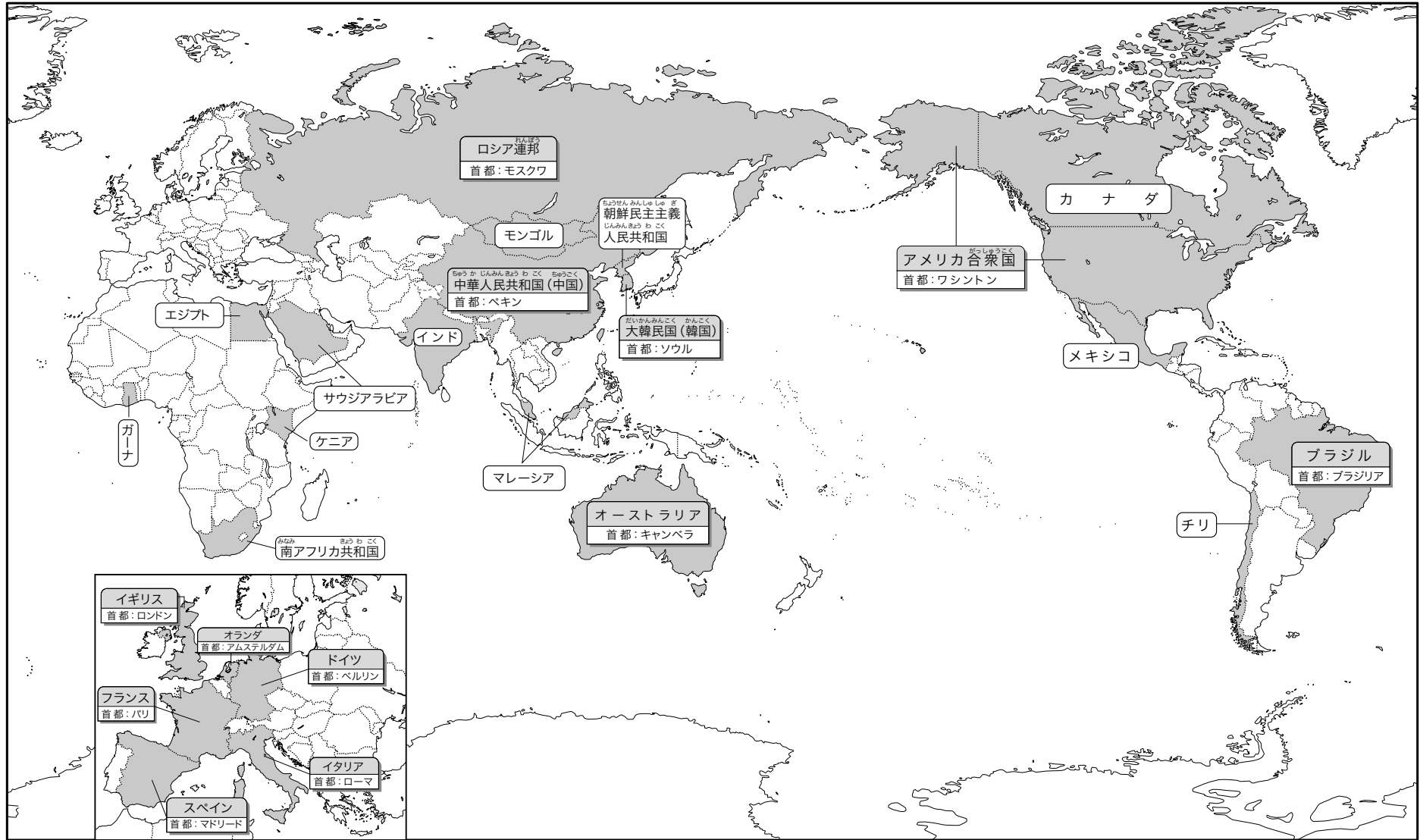
世界にはユーラシア大陸、北アメリカ大陸、南アメリカ大陸、アフリカ大陸、オーストラリア大陸、南極大陸の6つの大きな大陸があり、これらの大陸をまとめて6大陸という。また、海洋(海)には太平洋、大西洋、インド洋の3つの大きな海洋があり、これらの海洋をまとめて3海洋という。一番大きな海洋は太平洋である。



▲ 6大陸と3海洋

# ●世界のおもな国の名称と位置について

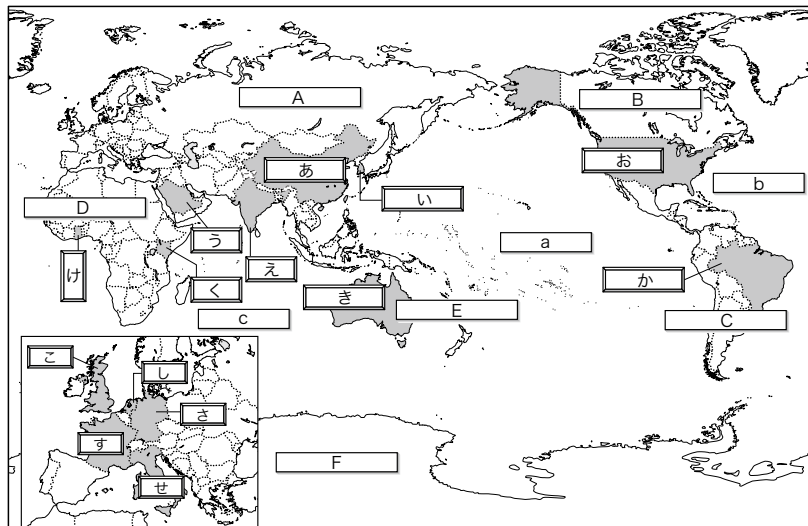
下の世界地図では世界のおもな国と首都をいくつか取り上げた。下で取り上げた以外の国についても、地図帳や地球儀などで調べてみよう。



▲世界のおもな国の名称と位置

# ●練習問題

下の世界地図をみて、**A～F**にあてはまる大陸名、**a～c**にあてはまる海洋名、**あ～せ**にあてはまる国名を答えなさい。



- |     |     |     |     |
|-----|-----|-----|-----|
| A ( | 大陸) | B ( | 大陸) |
| C ( | 大陸) | D ( | 大陸) |
| E ( | 大陸) | F ( | 大陸) |
| a ( | 洋)  | b ( | 洋)  |
| c ( | 洋)  |     |     |
| あ ( | )   | い ( | )   |
| う ( | )   | え ( | )   |
| お ( | )   | か ( | )   |
| き ( | )   | く ( | )   |
| け ( | )   | こ ( | )   |
| さ ( | )   | し ( | )   |
| す ( | )   | せ ( | )   |

【答え】A ユーロパ大陸 B 北アメリカ大陸 C 南アメリカ大陸 D アフリカ大陸 E オーストラリア大陸 F 南極大陸 a 太平洋 b 大西洋 c インド洋 あ 大韓民国(韓国) い 大韓民国(韓国) う サウジアラビア え ノルウェー(ノルウェー) お アメリカ合衆国(アメリカ) か ブラジル さ オーストラリア